



**КОМИТЕТ ИМУЩЕСТВЕННЫХ ОТНОШЕНИЙ  
АДМИНИСТРАЦИИ ПЕРМСКОГО МУНИЦИПАЛЬНОГО ОКРУГА**

**РЕШЕНИЕ**

о размещении объектов № 618

Пермский край  
Пермский округ

24.03.2023

Комитет имущественных отношений администрации Пермского муниципального округа разрешает Акционерному обществу «Газпром газораспределение Пермь» (ИНН 5902183841, ОГРН 1025900512670, почтовый адрес: 614000, г. Пермь, ул. Петропавловская, 43)

размещение объекта «Газопровод давлением до 1,2 Мпа, для размещения которого не требуется разрешения на строительство».

на землях муниципальной собственности.

на срок 1 год с 24.03.2023 г. по 23.03.2024 г.

Местоположение: расположенных по адресу: Пермский край, м.о. Пермский, д. Мартьяново, ул. Западная, к дому 3.

Приложение: схема предполагаемых к использованию земель или части земельного участка.

Особые условия использования:

1) При установке газопровода учесть параметры ширины проезда улично-дорожной сети, во избежание сужения полосы отвода дороги.

2) При условии получения разрешения на производство земляных работ.

Председатель комитета  
имущественных отношений администрации  
Пермского муниципального округа



Д.В. Ракицкий  
(подпись, печать)



## Схема предполагаемых к использованию земель или части земельного участка

Объект: Газопровод давлением до 1,2 Мпа, для размещения которого не требуется разрешения на строительство  
 Местоположение: расположенных по адресу: Пермский край, м.о. Пермский, д. Мартьяново, ул. Западная, к дому 3

Площадь земель или части земельного участка, кв.м.: 957

Категория земель: земли населенных пунктов

Вид разрешенного использования: -

Каталог координат, м

№ точки границы	X	Y
н1	510169.39	2239328.64
н2	510169.51	2239329.21
н3	510172.73	2239344.48
н4	510175.94	2239359.74
н5	510182.36	2239390.26
н6	510188.79	2239420.79
н7	510189.66	2239424.92
н8	510180.88	2239426.78
н9	510162.70	2239341.19
н10	510156.95	2239342.33
н11	510156.37	2239339.59
н12	510154.68	2239331.56
н1	510169.39	2239328.64

Описание границ смежных землепользователей:

От точки н1 до точки н2 - земельный участок с кадастровым номером 59:32:3480001:4232

От точки н2 до точки н3 - земельный участок с кадастровым номером 59:32:3480001:3091

От точки н3 до точки н4 - земельный участок с кадастровым номером 59:32:3480001:3092

От точки н4 до точки н5 - земельный участок с кадастровым номером 59:32:3480001:1508

От точки н5 до точки н6 - земельный участок с кадастровым номером 59:32:3480001:1509

От точки н6 до точки н7 - земельный участок с кадастровым номером 59:32:3480001:1510

От точки н7 до точки н8 - земельный участок с кадастровым номером 59:32:3480001:4136


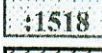





От точки н8 до точки н9 - земельный участок с кадастровым номером 59:32:3480001:1519

От точки н9 до точки н10 - земельный участок с кадастровым номером 59:32:3480001:1518

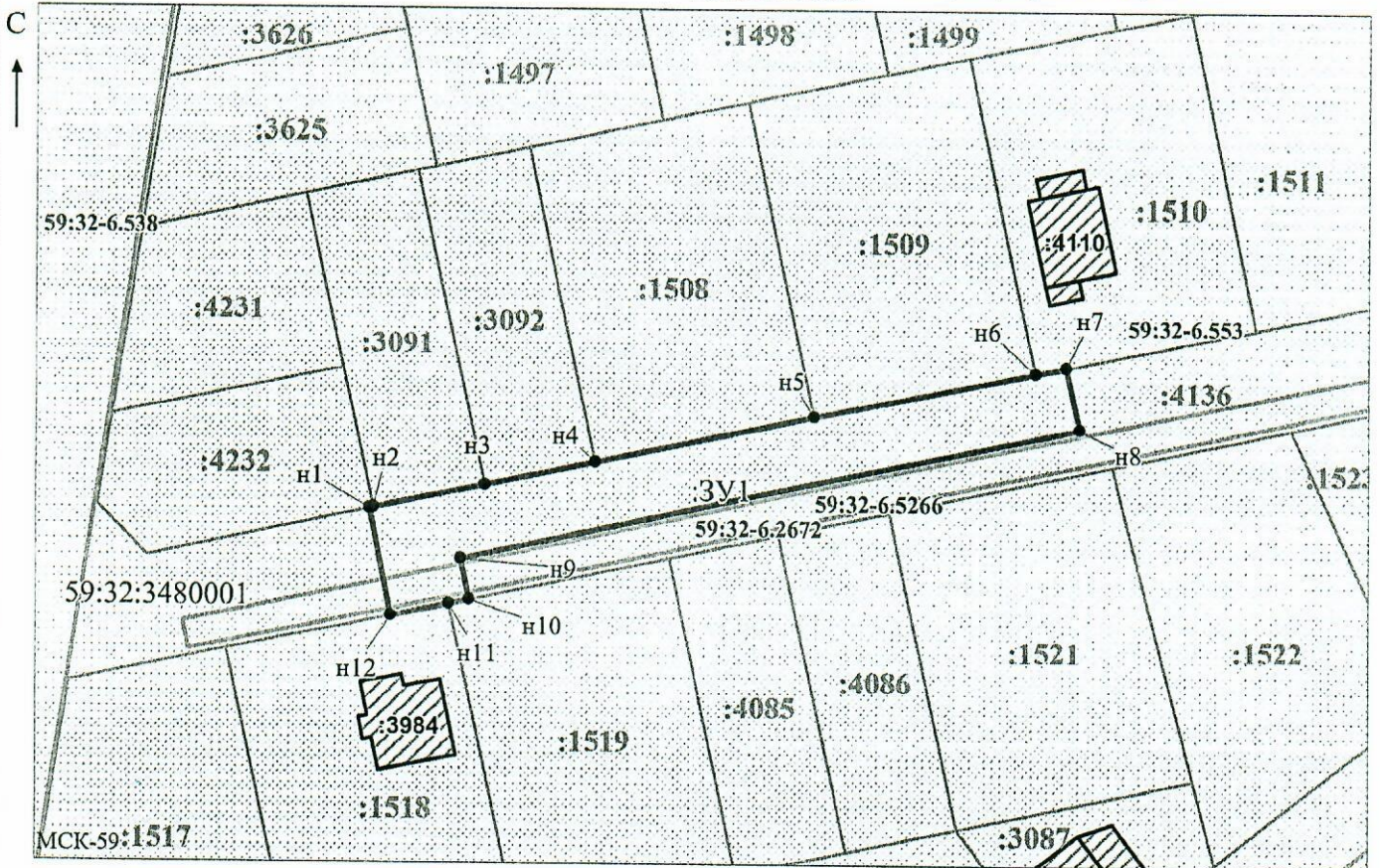
От точки н10 до точки н11 - земельный участок с кадастровым номером 59:32:3480001:1518

От точки н11 до точки н12 - земельный участок с кадастровым номером 59:32:3480001:4136

**Условные обозначения:**

-  - предполагаемый участок земель, на которых планируется размещение объекта
-  - границы и номер земельного участка, сведения о которых внесены в ЕГРН
-  - границы и номер объекта капитального строительства, сведения о которых внесены в ЕГРН
-  - граница кадастрового квартала
-  - зоны с особыми условиями использования территории, сведения о которых внесены в ЕГРН
-  - обозначение запрашиваемого земельного участка
-  - характерная точка границ земель или части земельного участка

59:32:3480001 - номер кадастрового квартала



Заявитель: \_\_\_\_\_

МП

(подпись, расшифровка подписи)

Масштаб 1:1000

/ Осипова А.Д.

(для юридических лиц

и индивидуальных предпринимателей)